

# Randonnées pédestres

## VARENNES-CHANGY









## Les règles de randonnée

L'Office de Tourisme Gâtinais Sud est actif depuis sa création dans le développement durable et s'engage dans une démarche de sensibilisation. C'est pourquoi nous vous rappelons quelques règles simples à adopter lors de vos randonnées.

### RESTER SUR LES SENTIERS DE RANDONNÉE

Nombreuses sont les motivations à sortir des sentiers mais rappelons qu'en restant dessus, vous évitez de piétiner les différentes espèces de plantes et de participer à l'érosion précoce du terrain.

### GÉRER SES DÉCHETS EN RANDONNÉE

Afin de préserver votre territoire de pratique, tout ce que vous apportez doit repartir avec vous ! Mettez sur des pochettes ou sacs ultra light et compacts pour ramener vos déchets.

### PRATIQUER UNE CUEILLETTE RESPONSABLE EN RANDONNÉE

Il est interdit de ramasser les espèces protégées. Pour les autres espèces, il faut rester raisonnable, les randonneurs suivants apprécieront de profiter des paysages en fleurs... Concernant les champignons, l'ONF rappelle qu'il est toléré de les ramasser pour la consommation familiale mais que le commerce est interdit. Seuls les fruits tombés à terre peuvent être ramassés.

### INTERDICTION D'ALLUMER UN FEU EN FORÊT ET DE JETER DES MÉGOTS

### NE PAS TOUCHER OU NOURRIR LES ANIMAUX EN RANDONNÉE

Certains animaux peuvent paraître peu farouches ou abandonnés s'ils sont jeunes. Mais en les touchant vous risquez d'altérer leur odeur et encourez le risque qu'ils soient ensuite rejetés par leurs parents. En nourrissant la faune sauvage, vous modifiez son comportement naturel et risquez de la rendre dépendante voire de créer des comportements agressifs à l'égard des humains. La faune sauvage doit seulement être observée pour rester à son état « sauvage ».

### RESPECTER LES AUTRES PRATIQUANTS

VTT, promeneurs à cheval, chasseurs, pêcheurs, randonneurs... Nous cohabitons tous sur les sentiers. Évitions de faire trop de bruit et restons cordiaux pour laisser chacun profiter de la nature.

### TENIR LES CHIENS EN LAISSE

Afin de ne pas risquer de blesser certaines espèces ou perturber leurs cycles de reproduction, il est recommandé de tenir les chiens en laisse.

# SOMMAIRE DU LIVRET GENERAL DISPONIBLE A L'OFFICE DE TOURISME GATINAIS SUD SUR DEMANDE

| RANDONNÉE                               | VILLE                              | Km      | Page |
|---|------------------------------------|---------|------|
| Espace naturel sensible du Gué des Cens | Vieilles-Maisons-sur-Jourdy        | 364 m   | 3    |
| Espace naturel sensible La Noue Mazone  | Châtenoy - Coudroy                 | 4.5 km  | 4    |
| A9 PR de l'Étang Communal               | Châtenoy                           | 3.2 km  | 6    |
| E20 PR du Gué des Ponts                 | La Cour-Marigny                    | 7.6 km  | 7    |
| GR Sentier des Sources                  | Forêt d'Orléans - Massif de Lorris | 7.6 km  | 8    |
| E1 PR de la Planche aux filles          | Chailly-en-Gâtinais   Presnoy      | 7 km    | 10   |
| A8 PR de la Jalousie                    | Châtenoy                           | 8 km    | 11   |
| E8 PR du Chemin des Bois                | Thimory                            | 8.8 km  | 12   |
| E4 PR du Puisseaux                      | Saint-Hilaire-sur-Puisseaux        | 9 km    | 13   |
| E7 PR du Sel et des Étangs              | Thimory                            | 9.3 km  | 14   |
| E5 PR des 4 châteaux                    | Ouzouer-des-Champs                 | 9.7 km  | 15   |
| E6 PR la Masure                         | Noyers                             | 10.7 km | 16   |
| E2 PR de Romaison                       | Chailly-en-Gâtinais                | 10.7 km | 18   |
| E16 PR du Gué l'Évêque                  | Montereau                          | 10.2 km | 19   |
| E9 PR du Petit Château                  | Coudroy                            | 11 km   | 20   |
| E10 PR du Hateau                        | Coudroy                            | 11 km   | 21   |
| E15 PR de la Croix au Beurre            | Montereau                          | 12.1 km | 22   |
| A7 PR des Bruyères                      | Châtenoy                           | 13 km   | 23   |
| E14 PR de Courpalet                     | Lorris                             | 13 km   | 24   |
| E11 PR de l'Étang de Changy             | Varennes-Changy                    | 12.6 km | 26   |
| E22 PR de l'Étang Neuf                  | Oussoy-en-Gâtinais                 | 13 km   | 28   |
| E18 PR de Grignon                       | Vieilles-Maisons-sur-Jourdy        | 13 km   | 30   |
| E3 PR les Bourbons                      | Chailly-en-Gâtinais                | 14.5 km | 32   |
| E19 PR de l'Étang des Bois              | Vieilles-Maisons-sur-Jourdy        | 15.8 km | 34   |
| E12 PR de la Source Saint-Martin        | Varennes-Changy                    | 17.6 km | 36   |
| E13 PR des Contrebandiers               | Lorris                             | 16.6 km | 38   |
| E21 du Solin                            | La Cour-Marigny/Oussoy-en-Gâtinais | 16.8 km | 40   |
| A6 PR la Noue Mazone                    | Châtenoy                           | 21 km   | 42   |
| E17 PR des Sauteux                      | Montereau                          | 28.4 km | 44   |

## ---- LÉGENDE ----



Restaurant



Bar



Aire de pique-nique



Commerce alimentaire



Commerce multiservice



Office de Tourisme

Scannez et accédez  
aux circuits de randonnées de pays





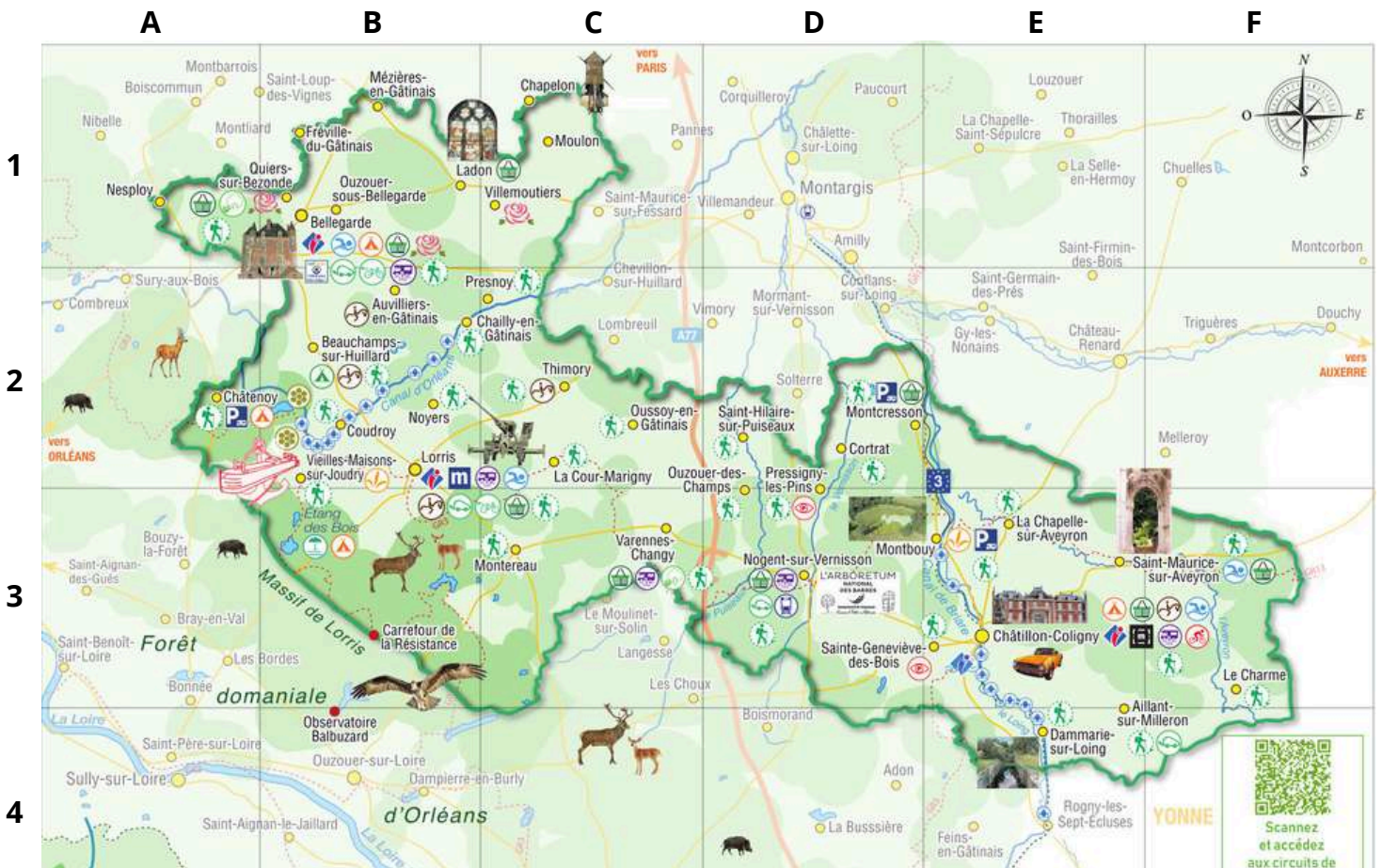
**Département du LOIRET (45)**

**COMMUNAUTÉ DE COMMUNES  
- CANAUX ET FORÊTS EN GÂTINAIS -**



---- le Loiret ----

**---- carte touristique du territoire ----**

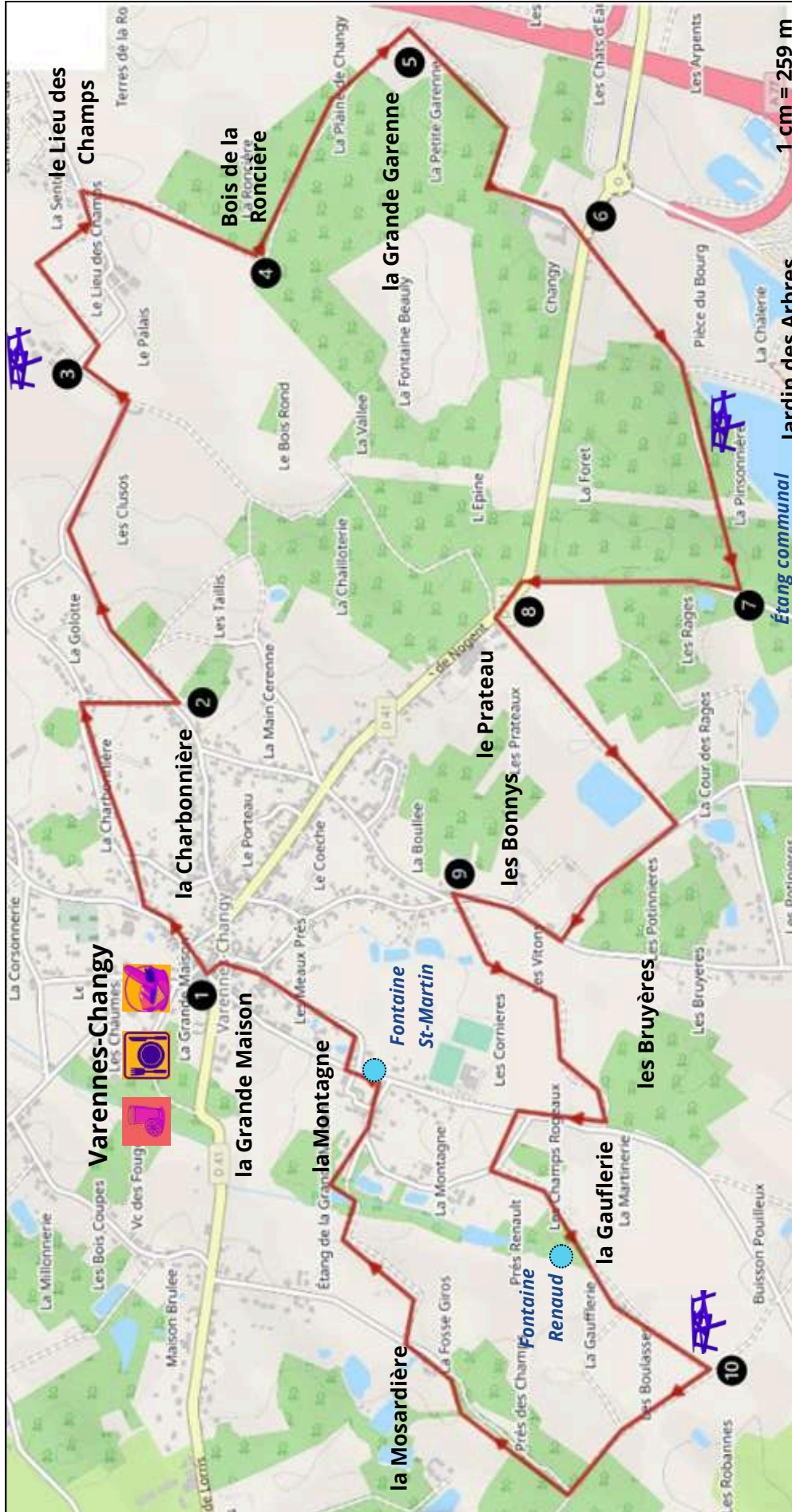


**COMMUNAUTÉ DE COMMUNES CANAUX ET FORÊTS EN GÂTINAIS**



# VARENNES-CHANGY - C3

## E11 PR DE L'ÉTANG DE CHANGY



Distance : 13.2 km

Durée : 3h15

Au départ de  
Varennes-Changy  
parking de Grande  
Place



|                    | GR | GRdP | PR |
|--------------------|----|------|----|
| Suite du sentier   |    |      |    |
| Tournant           |    |      |    |
| Erreur de parcours |    |      |    |

### **1. Grande Place – Varennes-Changy**

Parking et départ Grande Place. Passer devant l'église et prendre la route de Saint-Hilaire-sur-Puiseaux, à droite prendre la rue de la Golotte puis de nouveau à droite chemin de la Charbonnière.

### **2. Rue d'Ouzouer-des-Champs – Varennes-Changy**

Tourner à gauche puis à droite et suivre le chemin à l'orée du bois, tourner à gauche jusqu'à la route d'Ouzouer, aller jusqu'au virage suivant.

### **3. Le Lieu des Champs – Ouzouer-des-Champs**

Prendre le chemin tout droit. Emprunter le chemin à gauche qui longe la ferme et passe derrière les maisons sur 80 m. Arrivé à la Route d'Ouzouer prendre à gauche et ensuite le chemin à droite.

### **4. Bois de la Roncière – Ouzouer-des-Champs**

Prendre le chemin et entrer dans les bois.

### **5. Autoroute de l'Arbre – Ouzouer-des-Champs**

Tourner à droite pour passer devant le château et l'ancienne chapelle de Changy.

### **6. D41 – Varennes-Changy**

Au carrefour avec la route de Nogent, une vue est offerte sur l'aire de service, le Jardin des Arbres. Prendre en face le chemin de la Pinsonnière jusqu'à la route de Gien et longer l'étang de Changy.

### **7. Les Rages – Varennes-Changy**

Prendre à droite, rejoindre le village par la route à gauche.

### **8. Rue de Nogent – Varennes-Changy**

Prendre à gauche le chemin des Sables jusqu'à la route de la Riverie, à droite, retrouver la route de Langesse.

### **9. Rue de Langesse – Varennes-Changy**

Prendre sur votre gauche. Tourner à droite route du Moulinet, puis à gauche vers la Gaufflerie.

### **10. La Gaufflerie – Varennes-Changy**

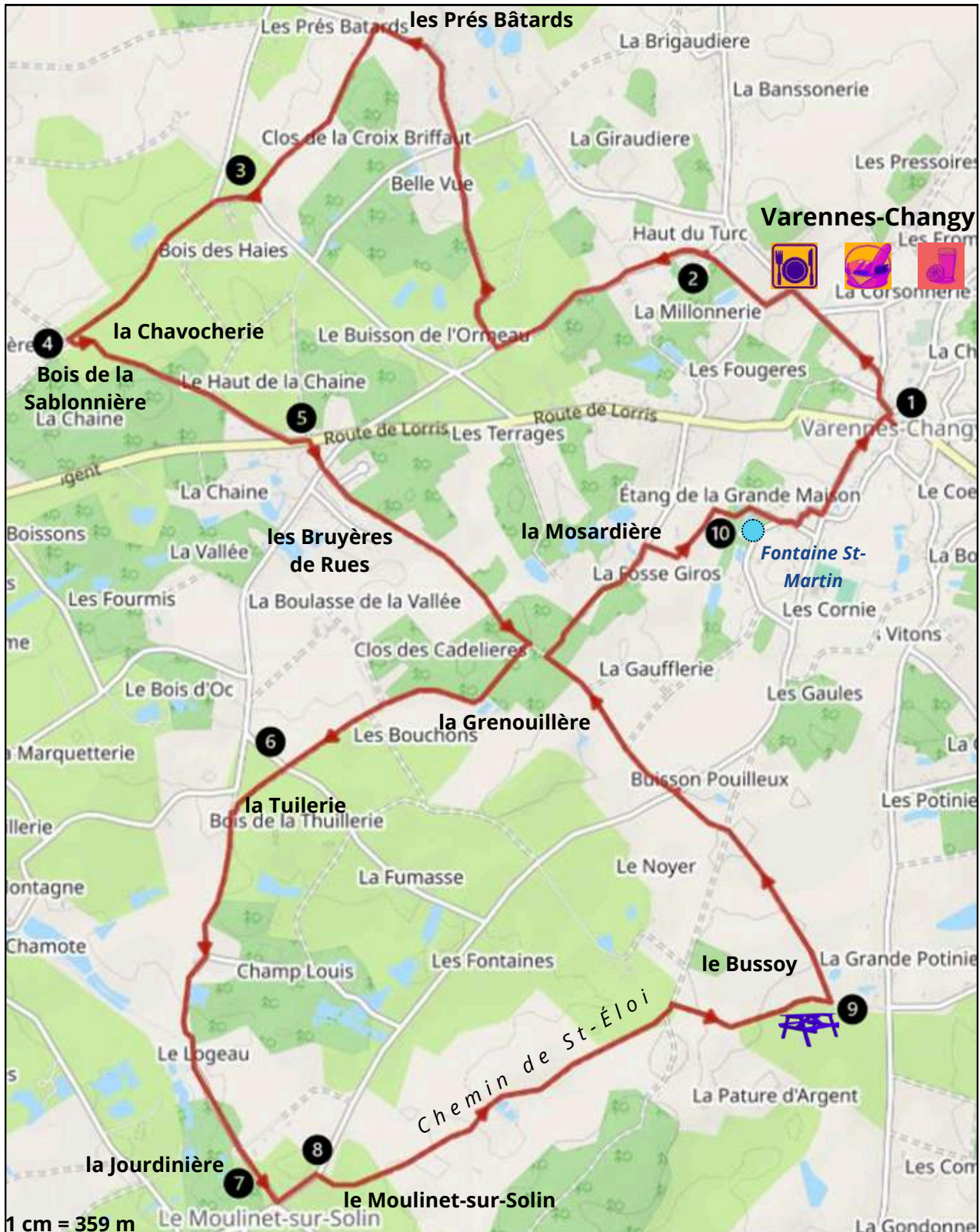
À droite rejoindre les bois et à droite au bout du chemin. Passer devant la ferme et juste après, prendre à droite le chemin sinueux qui descend à la source Saint-Martin.

Reprendre en face, remonter le coteau puis prendre à gauche la route de la Montagne pour revenir par la route du Moulinet. Ensuite première à droite chemin de la Petite Montagne, arrivé à la place du Mail rejoindre le départ.



# VARENNES-CHANGY - C3

## E12 PR DE LA SOURCE SAINT-MARTIN



|                    | GR | GRdP | PR |
|--------------------|----|------|----|
| Suite du sentier   |    |      |    |
| Tournant           |    |      |    |
| Erreur de parcours |    |      |    |



Au départ de  
Varennes-Changy,  
parking Grande Place

Distance : 17.6 km

Durée : 4h35





### **1. Grande Place – Varennes-Changy**

Parking et départ Grande Place. Passer devant l'église et prendre la rue de Montargis. Passer devant le lavoir ; 100 m plus loin, tourner à gauche. Prendre la rue sur 100 m, puis à droite prendre le chemin herbeux.

### **2. La Millonnerie – Varennes-Changy**

Tourner à gauche et suivre la rue. Prendre à droite, Route de la Grand Cour puis tout droit jusqu'aux Prés Bâtards. Prendre à gauche et rallier le Bois aux haies.

### **3. Route du Bois des Haies – Varennes-Changy**

Au carrefour, suivre en face la route puis le chemin. Contempler la faune à l'occasion.

### **4. Le Champ de Bataille – Varennes-Changy**

Tourner à gauche, revenir vers la route de Montereau sur 100 m environ puis à droite.

### **5. Route de Lorris – Varennes-Changy**

Prendre en face le chemin jusqu'à l'intersection dans les bois. Tourner à droite et suivre le chemin le long des bois puis des champs.

### **6. Bois de la Thuillerie – Varennes-Changy**

Aller en face, tourner à gauche, et continuer le chemin en herbe en descendant le vallon.

### **7. Rue du Logeau – Le Moulinet-sur-Solin**

Prendre la rue de Varennes sur 200 m, tourner à droite et prendre le chemin de Saint-Eloi.

### **8. Rue de Varennes- Le Moulinet-sur-Solin**

Suivre ce chemin jusqu'à la Pâture d'Argent. Tourner à droite puis à gauche sur le coteau.

### **9. Route de Langesse – Varennes-Changy**

Tourner à gauche, reprendre le chemin traversant la route du Moulinet. Dans les bois, tourner à droite, passer devant la ferme et prendre à droite le chemin sinueux qui descend à la source Saint-Martin.

### **10. Impasse de la Source Saint-Martin – Varennes-Changy**

Reprendre en face, remonter le coteau et prendre à gauche la route de la Montagne pour revenir au village par la route du Moulinet.








[www.tourisme-gatinais-sud.com](http://www.tourisme-gatinais-sud.com)  
[accueil@tourisme-gatinais-sud.com](mailto:accueil@tourisme-gatinais-sud.com)

Retrouvez-nous  
sur les réseaux  
sociaux



**Bellegarde**  
12 Bis Place Ch. Desvergnès  
45270 Bellegarde  
02 38 90 25 37

**Châtillon-Coligny**  
2 Place Coligny  
45230 Châtillon-Coligny  
02 38 92 63 87

**Lorris**  
1 Rue des Halles  
45260 Lorris  
02 38 94 81 42